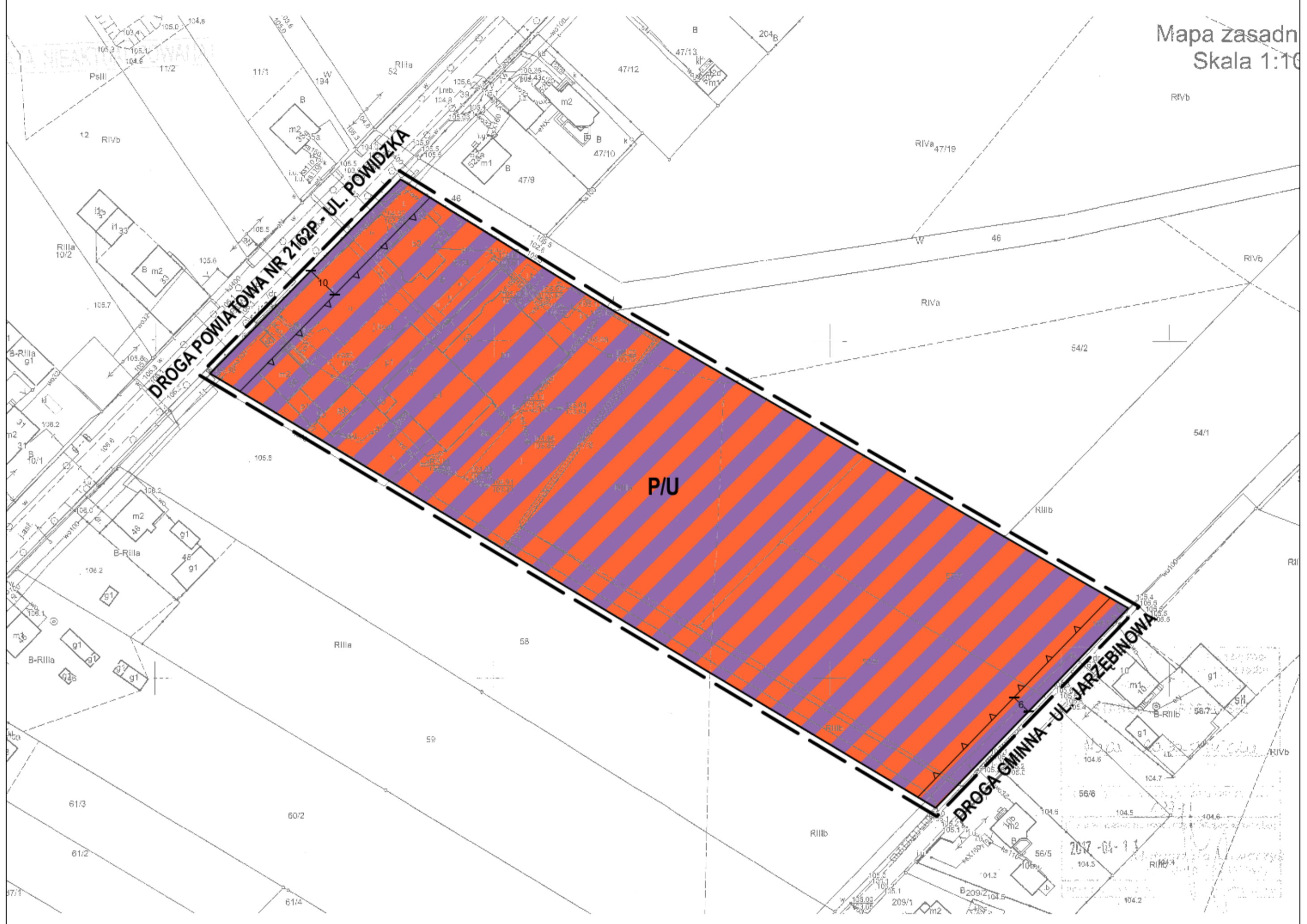


MIEJSCOWY PLAN ZAGOSPODAROWANIA PRZESTRZENNEGO W GUTOWIE MAŁYM DZ. NR EWID.57/4, 57/6, 57/7, 57/8





ZAŁĄCZNIK NR 1 DO UCHWAŁY NR VI/58/2019 RADY MIEJSKIEJ WE WRZEŚNI Z DNIA 3 CZERWCA 2019 R.
DZIENNIK URZĘDOWY WOJEWÓDZTWA WIELKOPOLSKIEGO Z DNIA POZ.

Mapa zasadnicza
Skala 1:10 000



OZNACZENIA

OZNACZENIA STANOWĄCE OBOWIĄZUJĄCE USTALENIA PLANU

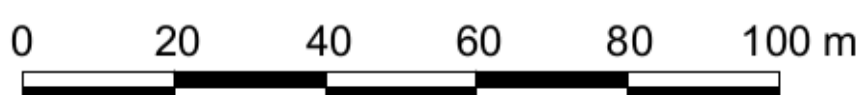
-  GRANICA OBSZARU OBJĘTEGO PLANEM
-  LINIE ROZGRANICZAJĄCE TERENY O RÓŻNYM PRZEZNACZENIU LUB RÓŻNYCH ZASADACH ZAGOSPODAROWANIA
-  NIEPRZEKRACZALNE LINIE ZABUDOWY
-  **P/U** TERENY OBIEKTÓW PRODUKCYJNYCH, SKŁADÓW I MAGAZYNÓW ORAZ ZABUDOWY USŁUGOWEJ

OZNACZENIA O CHARAKTERZE INFORMACYJNYM

-  LINIE WYMIAROWE [m]

OBSZAR OBJĘTY PLANEM POŁOŻONY JEST W ZASIĘGU
- GŁÓWNEGO ZBIORNIKA WÓD PODZIEMNYCH NR 143







SKALA 1:1000



WYRYS ZE STUDIUM UWARUNKOWAŃ I KIERUNKÓW ZAGOSPODAROWANIA PRZESTRZENNEGO MIASTA I GMINY WRZEŚNIA Z OZNACZENIEM GRANIC OBSZARU OBJĘTEGO PLANEM SKALA 1:10 000



Legenda

-  OZNACZENIA ZMIANY STUDIUM
-  GRANICA OBSZARÓW OBJĘTYCH ZMIANĄ
-  P8 - TERENY OBIEKTÓW PRODUKCYJNYCH, SKŁADÓW I MAGAZYNÓW
-  P/U8 - TERENY OBIEKTÓW PRODUKCYJNYCH, SKŁADÓW, MAGAZYNÓW I USŁUG
-  U8 - TERENY ZABUDOWY USŁUGOWEJ
-  GRANICE OBSZARU OBJĘTEGO PLANEM